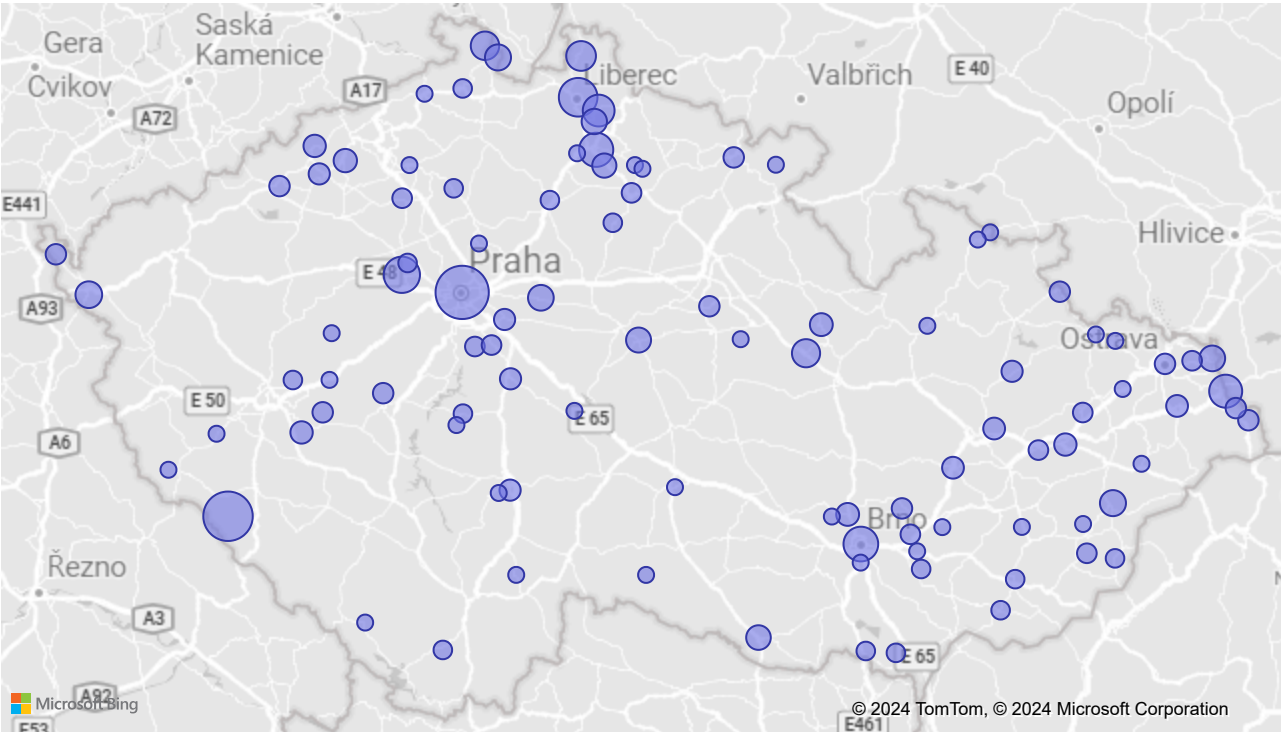
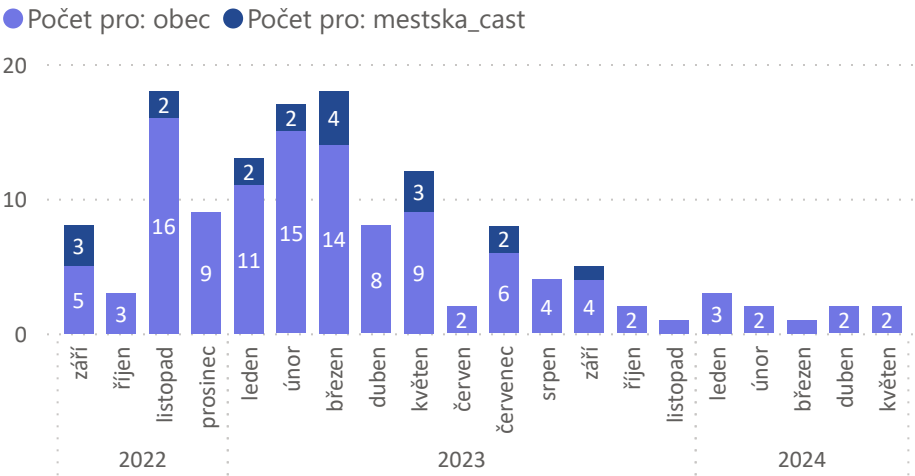


Registrace obcí do mapy kriminality a počty jejich přístupů

Mapa zaregistrovaných obcí, velikost bubliny dle počtu obecních přístupů



Počty obcí (městské části započteny jednotlivě)



Počet obcí či městských částí

119

Počet přístupů

1125

Přístupy od

6. září 2022

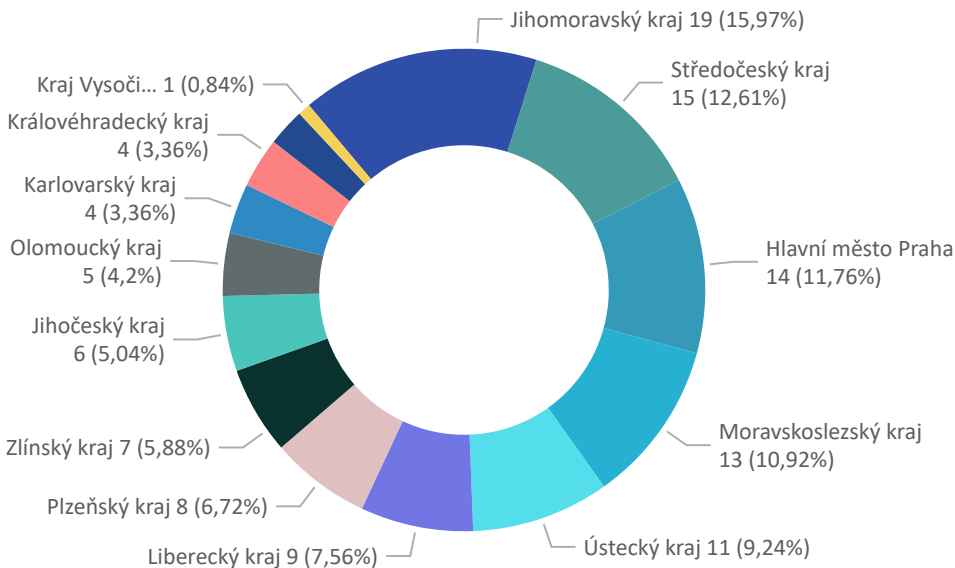
Přístupy do

23. června 2024

Nové přístupy

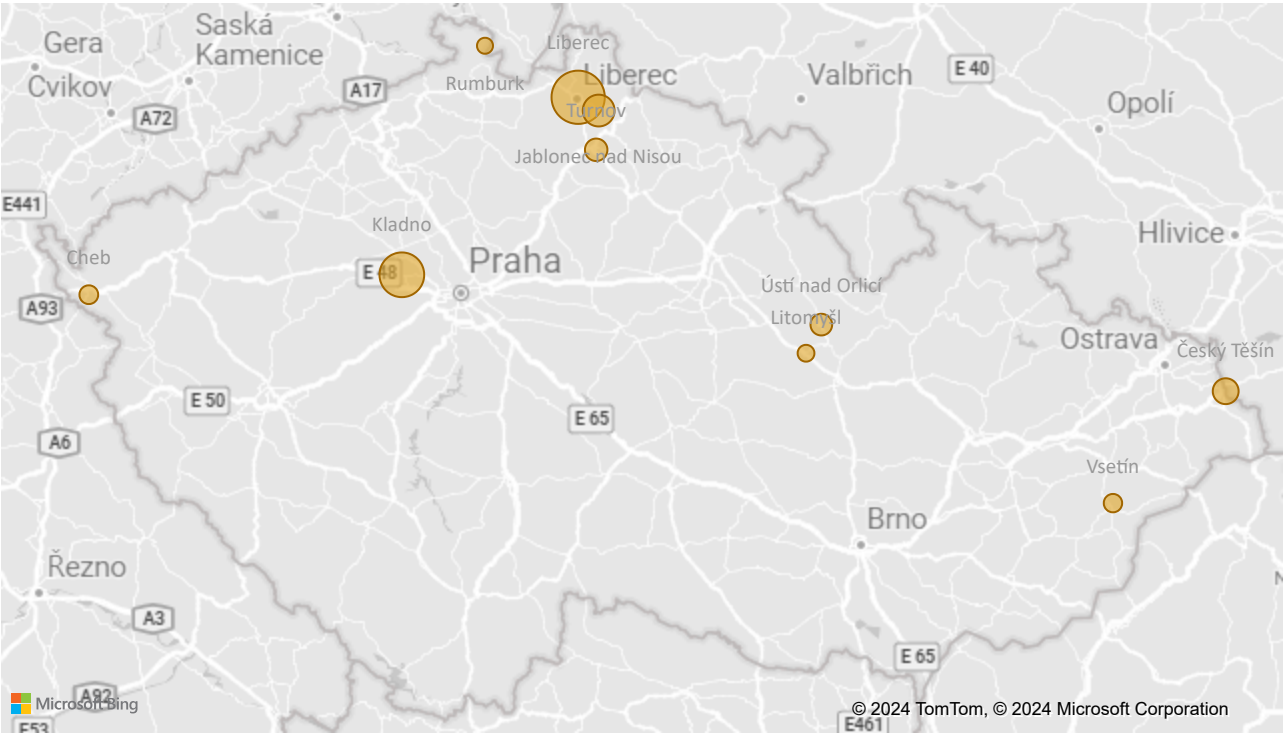
kraj	obec	mestska_cast	pristupy	od	do
Kraj Vysočina	Jihlava		1	9. května 2024	9. května 2024
Středočeský kraj	Pchery		2	6. května 2024	6. května 2024
Středočeský kraj	Dolany		1	14. dubna 2024	14. dubna 2024
Královéhradecký kraj	Stárvkov		1	11. dubna 2024	11. dubna 2024
Jihomoravský kraj	Prusy-Boškůvky		1	4. března 2024	4. března 2024
Olomoucký kraj	Šumperk		1	19. února 2024	19. února 2024
Zlínský kraj	Rožnov pod Radhoštěm		1	5. února 2024	5. února 2024
Středočeský kraj	Neratovice		1	26. ledna 2024	26. ledna 2024
Jihomoravský kraj	Veselí nad Moravou		2	24. ledna 2024	2. února 2024
Ústecký kraj	Česká Kamenice		2	10. ledna 2024	10. ledna 2024
Jihomoravský kraj	Němčany		1	10. listopadu 2023	10. listopadu 2023
Středočeský kraj	Jílové u Prahy		3	20. října 2023	6. listopadu 2023
Jihomoravský kraj	Modřice		1	10. října 2023	10. října 2023
Hlavní město Praha	Praha	Praha-Čakovice	4	27. září 2023	23. října 2023
Středočeský kraj	Říčany		5	25. září 2023	26. března 2024
Celkem			1125		

Počet obcí s přístupem v krajích

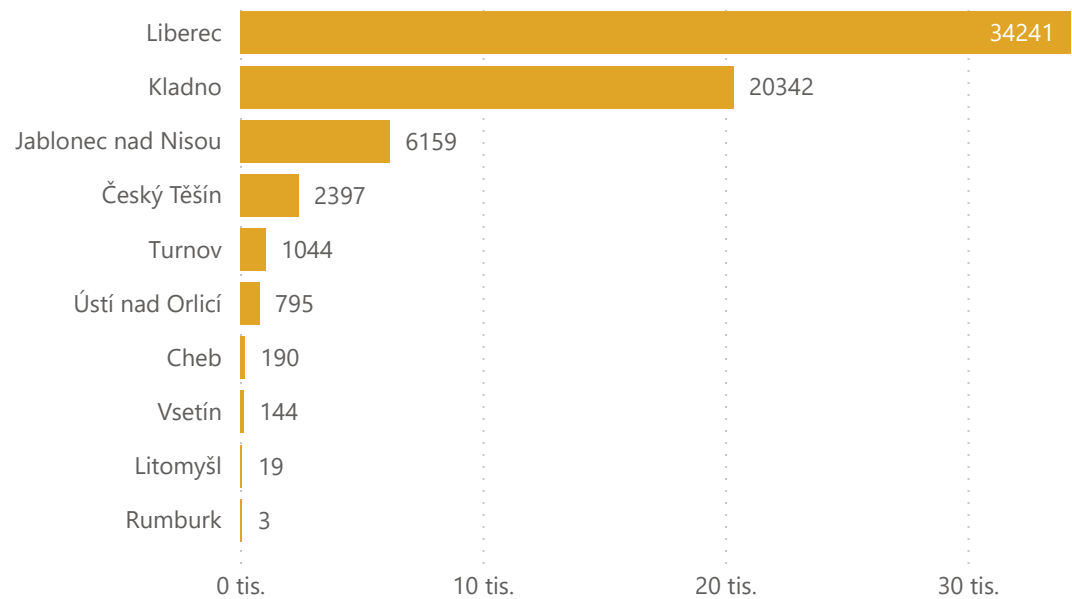


Obce vkládající přestupky do mapy kriminality

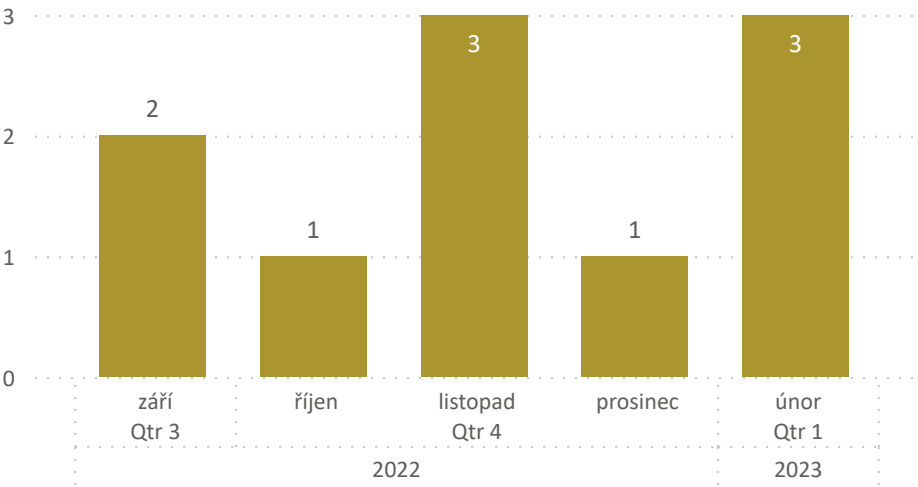
Mapa obcí vkládajících přestupky, velikost bubliny dle počtu vložených přestupků



Počty vložených přestupků ze strany obcí



První přihlášení obcí do mapy kriminality



Počet obcí či městských částí

10

Počet vložených přestupků

65334

Přístupy do mapy OD

6. září 2022

Přístupy do mapy DO

3. června 2024

Počet obcí vkládajících přestupky v krajích

