

# Uzavírky na dálnicích a komunikacích I. třídy v době konání MOTO GP



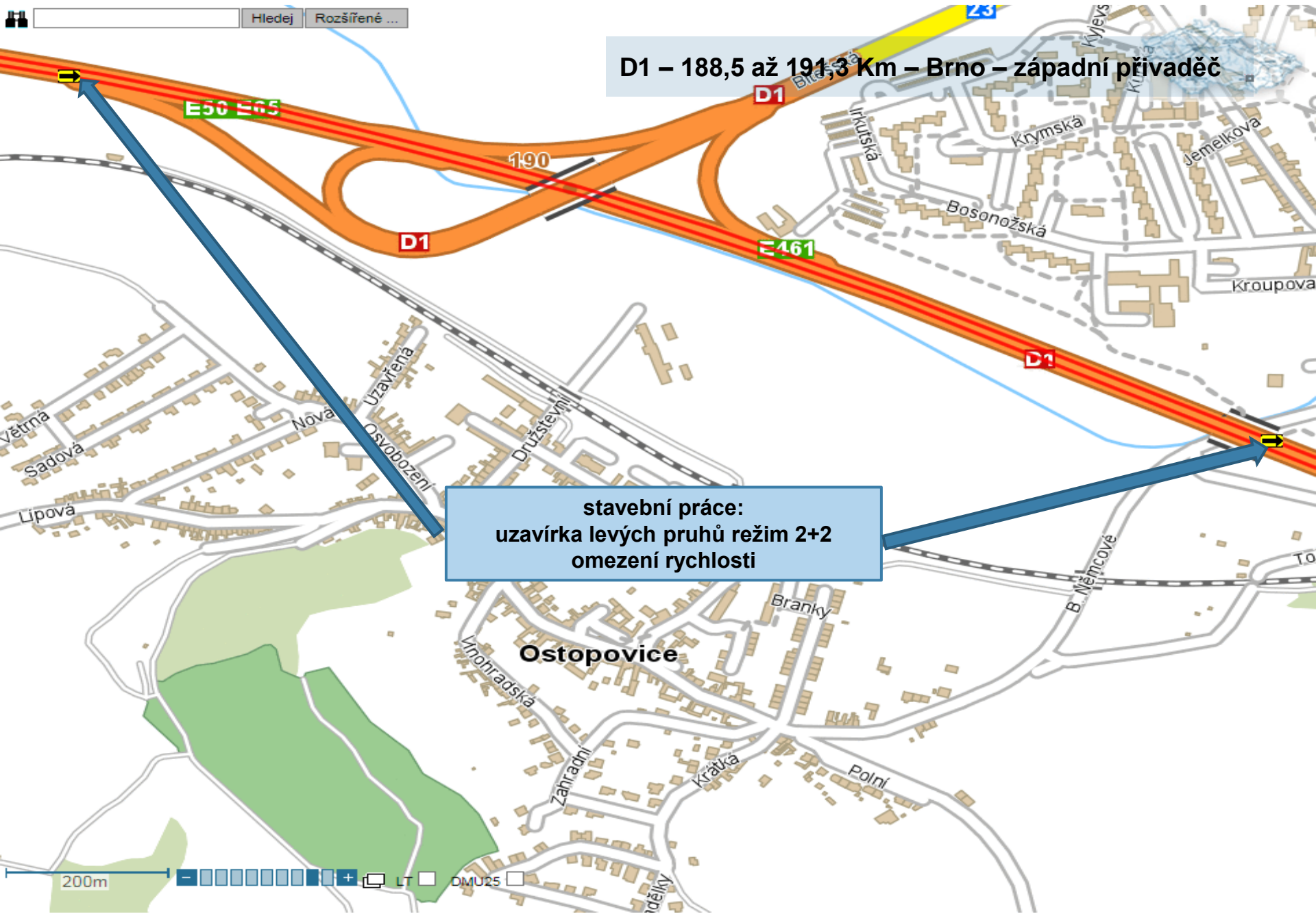
**D1 – 182,5 až 178 km – Kývalka - Ostrovačice (3.8. – 15.9.2015)**

**stavební práce: modernizace**  
mezi km 177.6 a 182.4, **ve směru Ostrava**  
(EXIT 178 Ostrovačice – EXIT 182 Kývalka)  
zúžené jízdní pruhy, zúžená vozovka na dva  
jízdní pruhy,  
od 03.08.2015 20:00 do 15.09.2015 23:59,  
**doprava vedena následujícím způsobem:**  
v km 177,810 doprava svedena ve dvou  
jízdních pruzích do pravé poloviny pásu  
dálnice a takto pokračuje až do km 182,355.  
Rychlost v místě omezení je stanovena na  
100 km/h, přičemž je umožněn nájezd a  
výjezd v přílehlých větvích křižovatek.,

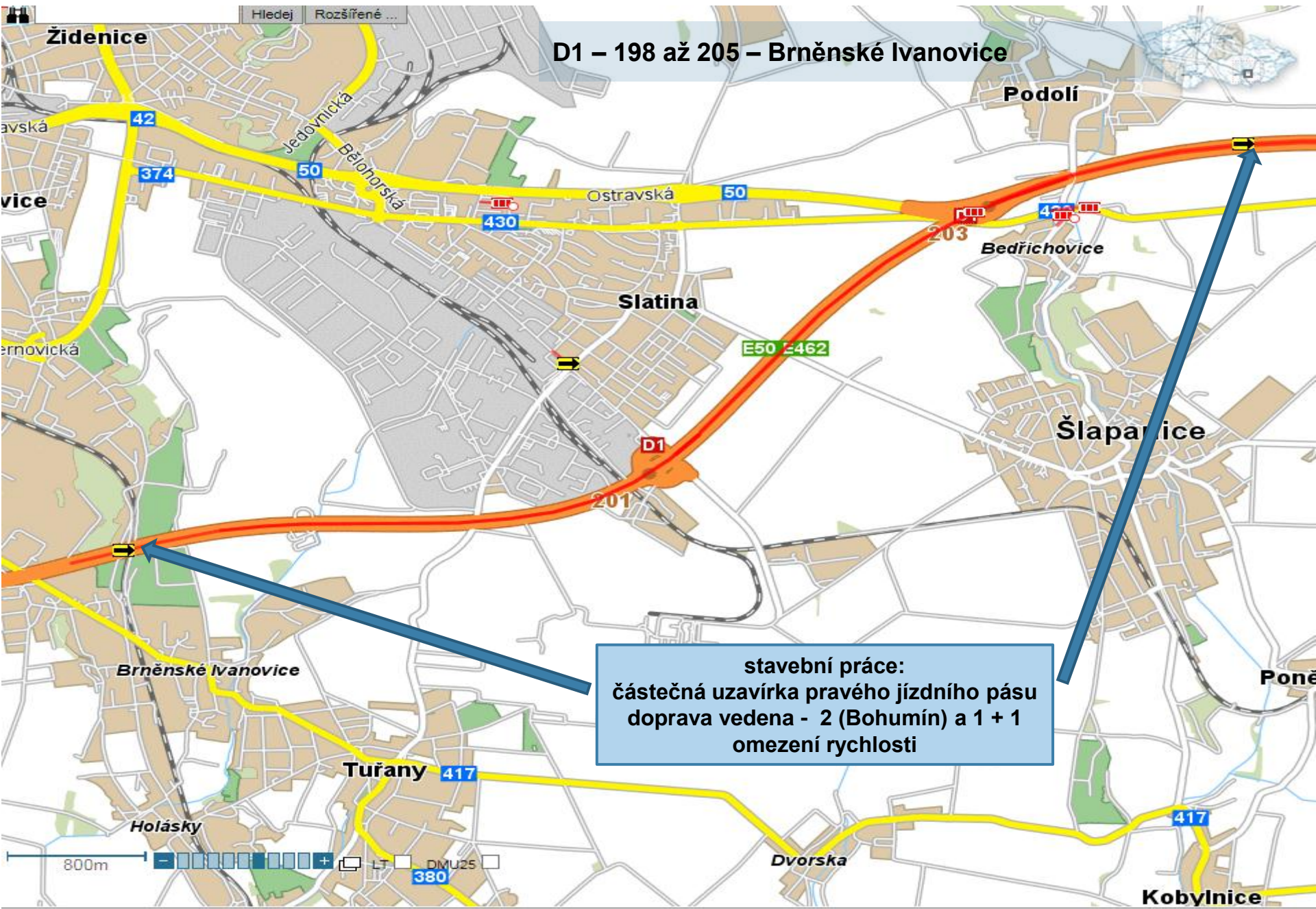
**stavební práce: modernizace**  
mezi km 182.5 a 178, **ve směru Praha**  
(EXIT 178 Ostrovačice – EXIT 182 Kývalka)  
provoz převeden do protisměru  
od 03.08.2015 20:00 do 15.09.2015 23:59,  
od km 182,385 **doprava vedena**  
**následujícím způsobem:** pomocný pravý  
pruh je veden v oblasti levého jízdního  
pruhu a levý pomocný pruh je převeden  
přejezdem do protisměrného pásu. V km  
178,112 je tento jízdní pruh převeden  
přejezdem zpět do levého pásu dálnice. V  
km 178,040 končí přechodné dopravní  
omezení. Rychlost v místě omezení je  
stanovena pro dopravu ve stávajícím pásu  
80 km/h, pro dopravu v převedeném pruhu  
100 km/h, přičemž je umožněn nájezd a  
výjezd v přílehlých větvích křižovatek.

D1 – 188,5 až 191,3 Km – Brno – západní přivaděč

stavební práce:  
uzavírka levých pruhů režim 2+2  
omezení rychlosti







D1 – 198 až 205 – Brněnské Ivanovice

stavební práce:  
částečná uzavírka pravého jízdního pásu  
doprava vedena - 2 (Bohumín) a 1 + 1  
omezení rychlosti

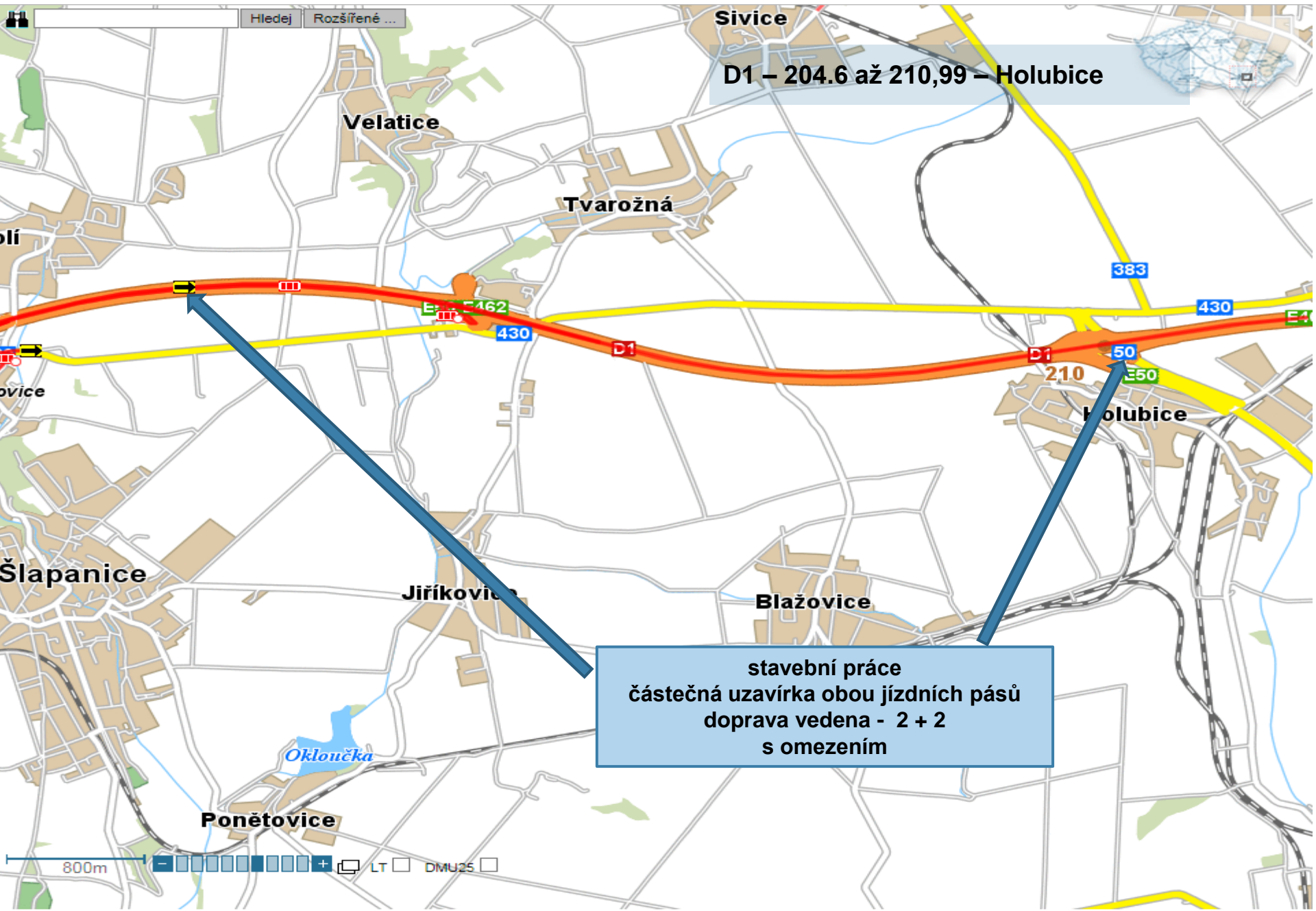
800m

Legend symbols: a row of colored squares (blue, grey, white) followed by symbols for 'LT' and 'DMU25'.

380

Dvorská

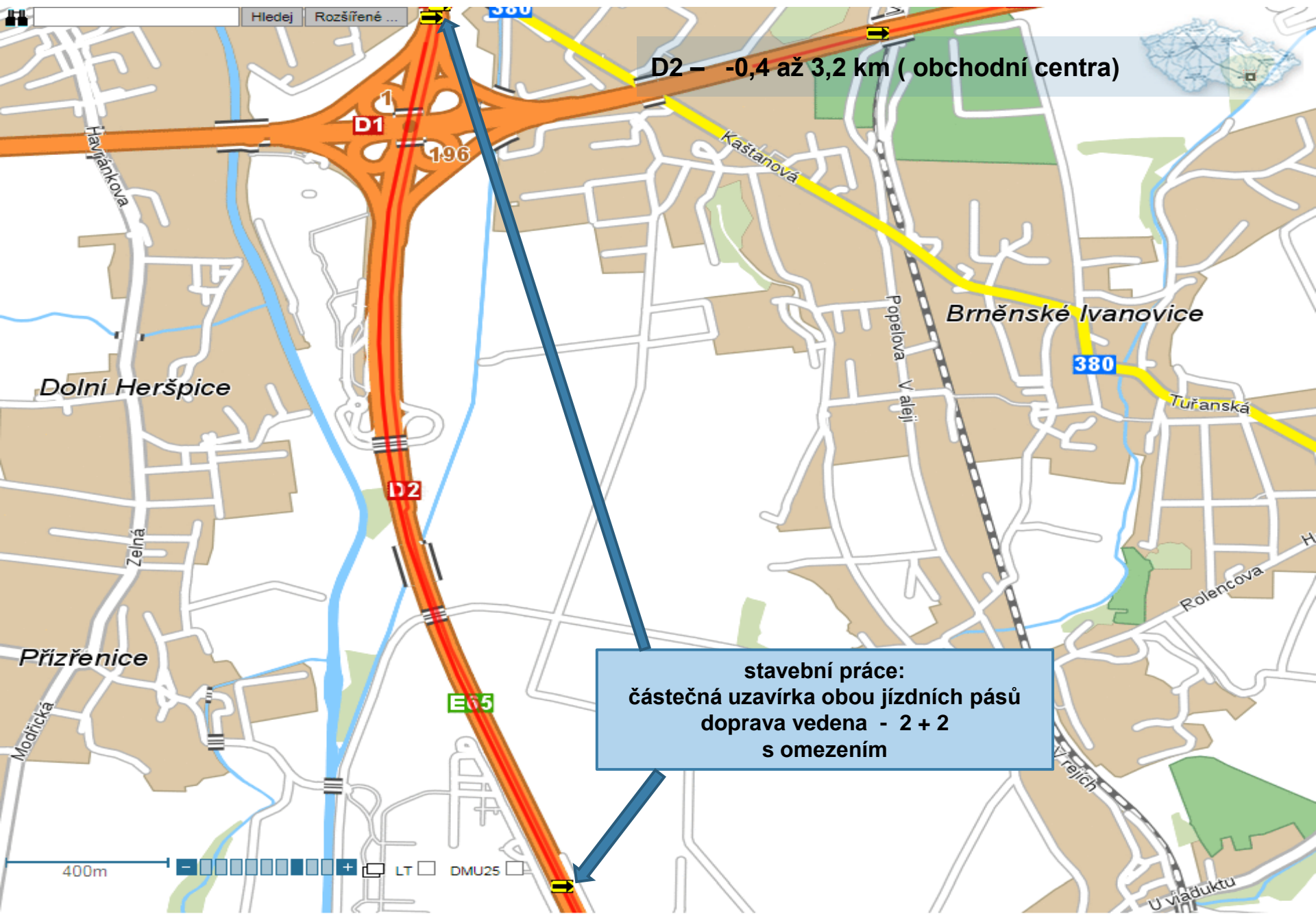
Kobylnice



Sivice  
D1 – 204.6 až 210,99 – Holubice

stavební práce  
částečná uzavírka obou jízdních pásů  
doprava vedena - 2 + 2  
s omezením





D2 – -0,4 až 3,2 km ( obchodní centra)

**stavební práce:**  
částečná uzavírka obou jízdních pásů  
doprava vedena - 2 + 2  
s omezením

Dolní Heršpice

Brněnské Ivanovice

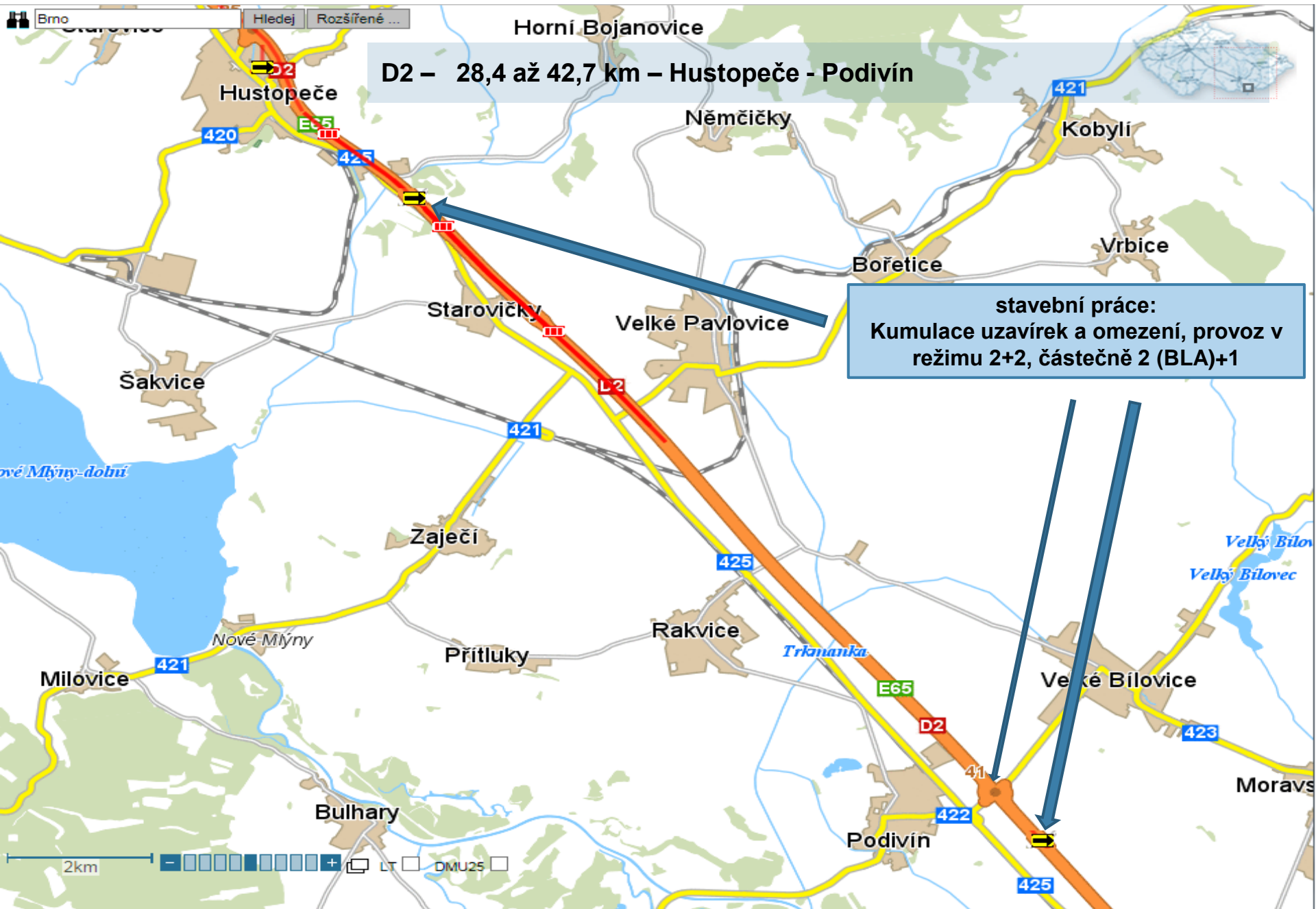
Přizřenice

400m

LT DMU25

### Horní Bojanovice

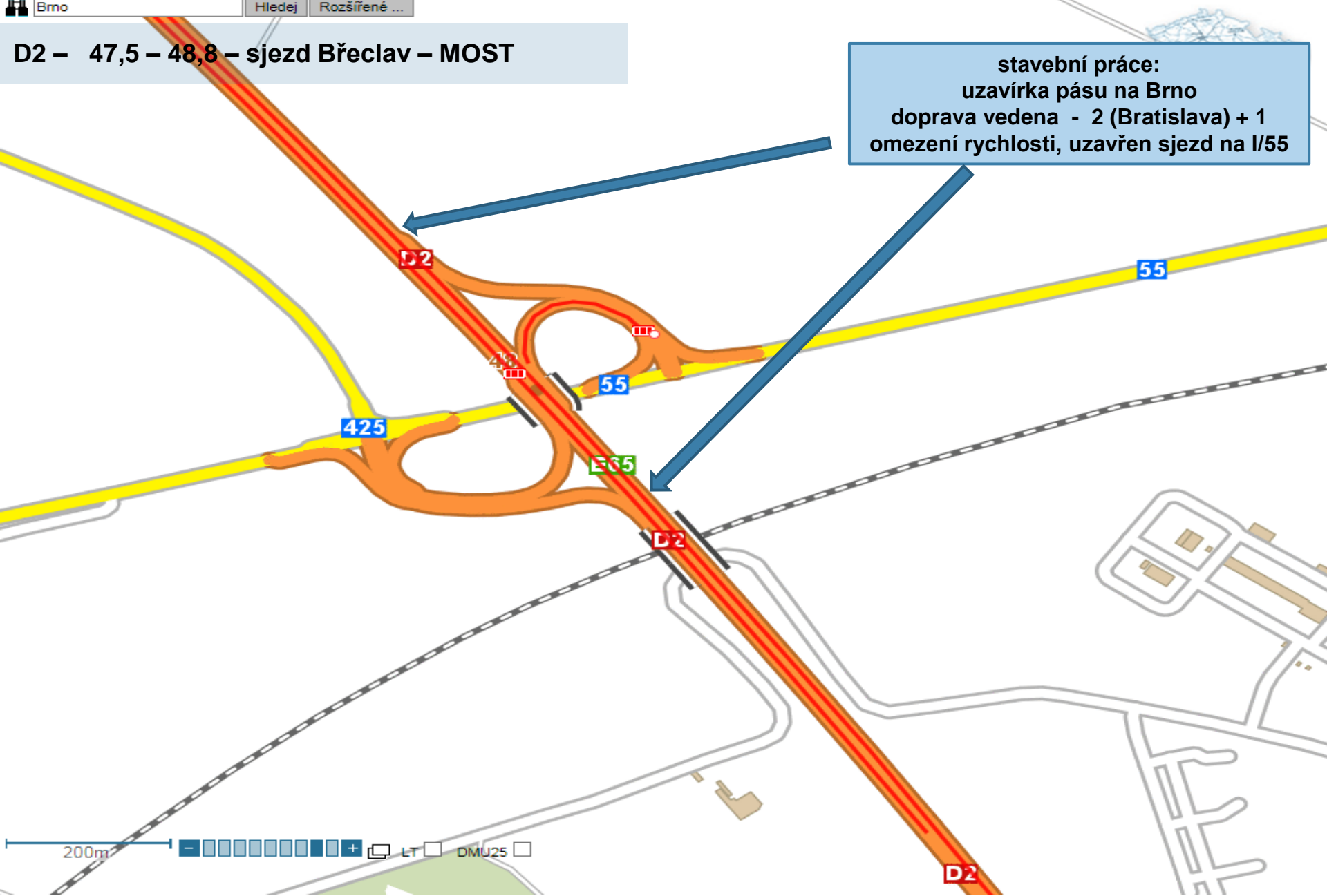
**D2 – 28,4 až 42,7 km – Hustopeče - Podivín**



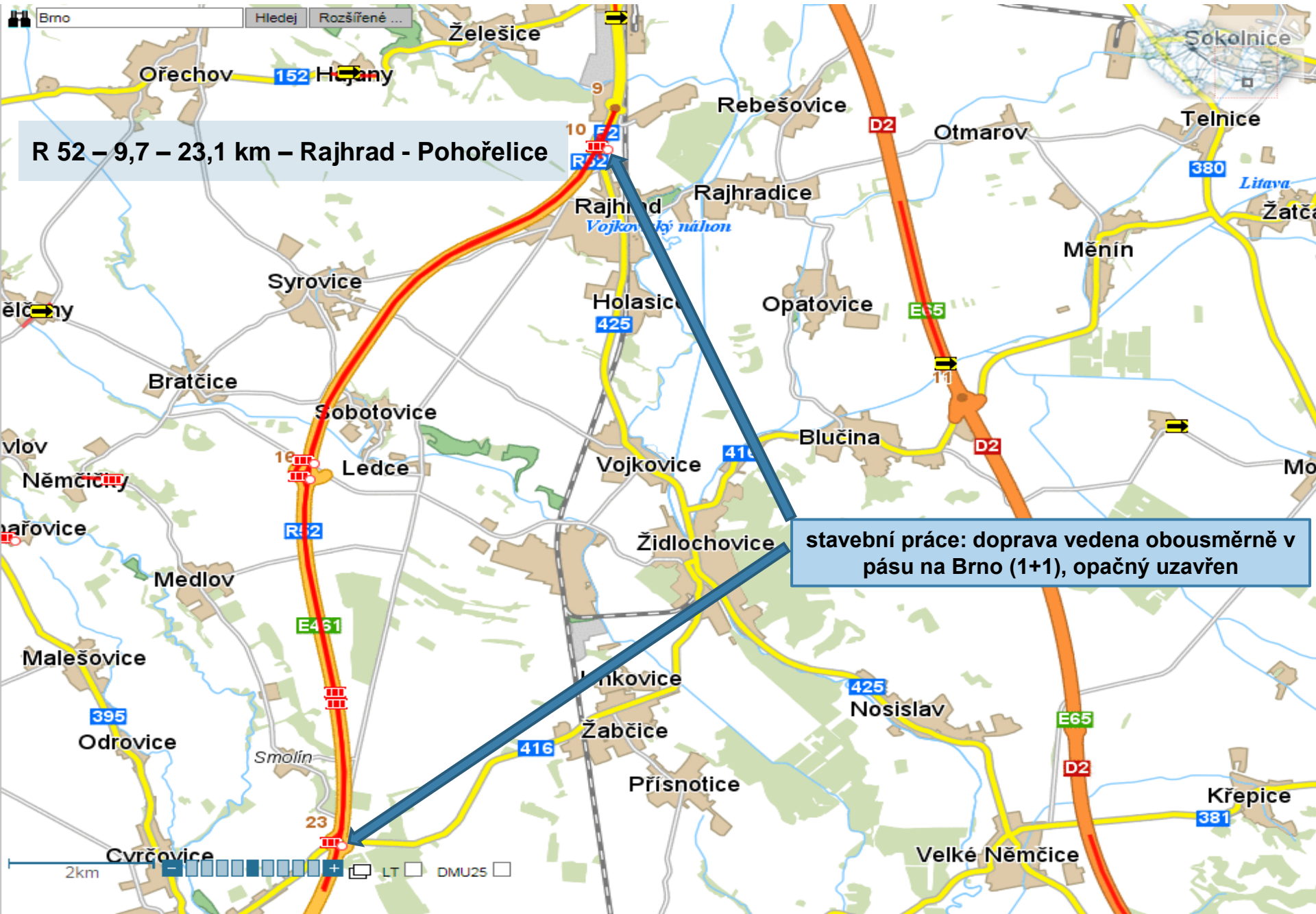
**stavební práce:**  
Kumulace uzavírek a omezení, provoz v režimu 2+2, částečně 2 (BLA)+1

**D2 – 47,5 – 48,8 – sjezd Břeclav – MOST**

**stavební práce:**  
uzavírka pásu na Brno  
doprava vedena - 2 (Bratislava) + 1  
omezení rychlosti, uzavřen sjezd na I/55







R 52 – 9,7 – 23,1 km – Rajhrad - Pohořelice

stavební práce: doprava vedena obousměrně v pásu na Brno (1+1), opačný uzavřen

## I/43 – Brno – Česká (čerpací stanice – konec čtyřpruhu)

stavební práce: směr Brno - Svitavy  
doprava vedena obousměrně v pásu na Brno,  
režim 2 (SY) + 1 (BM)  
omezení rychlosti

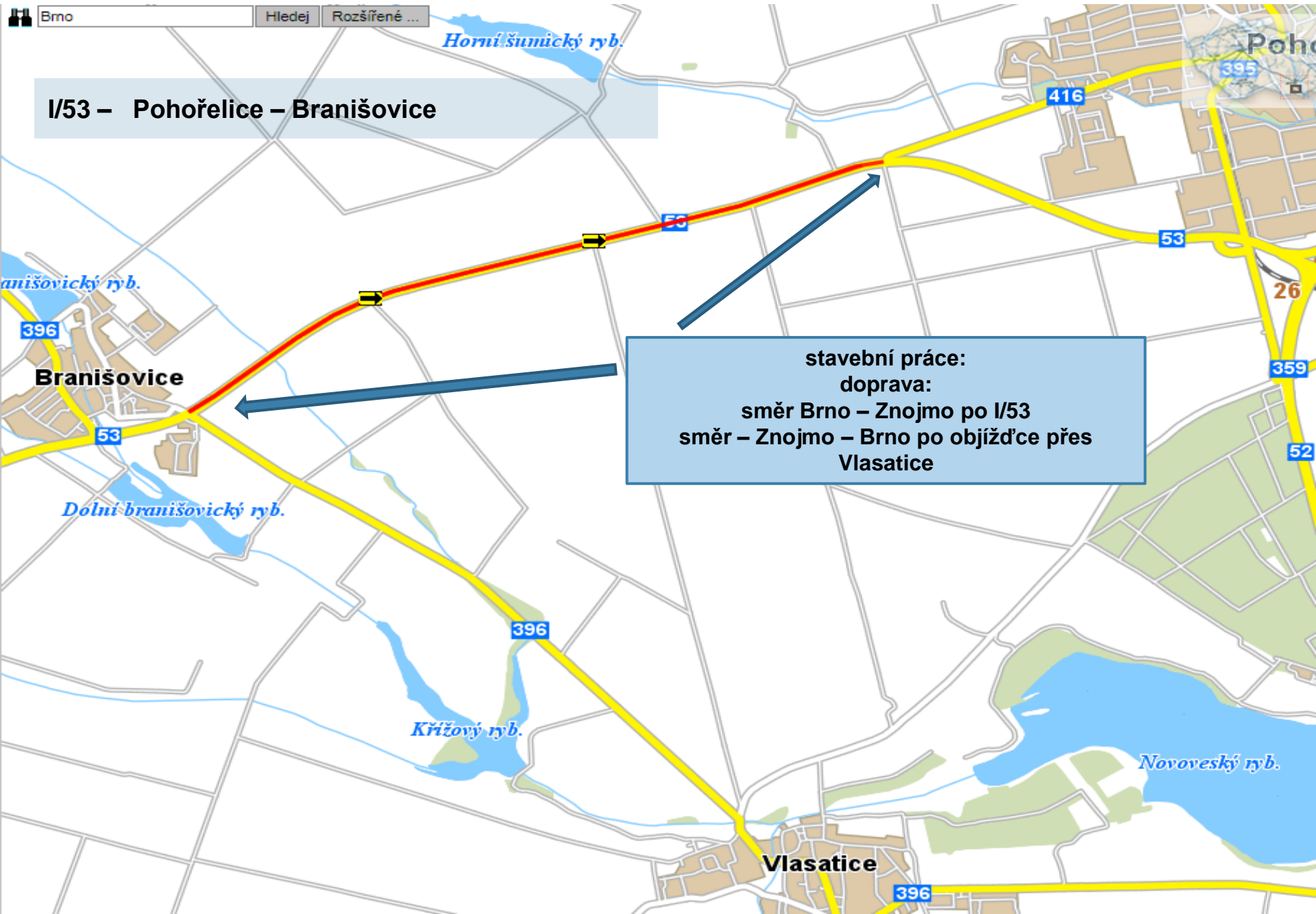
Dopravní situace na komunikaci I/43:

- od obce Česká, přes křižovatku s II/386
- přes křižovatku s II/379 (Blansko)
- přes obec Lipůvka

je dlouhodobě provozem přetížená s tvorbou souvislých kolon

**I/53 – Pohořelice – Branišovice**

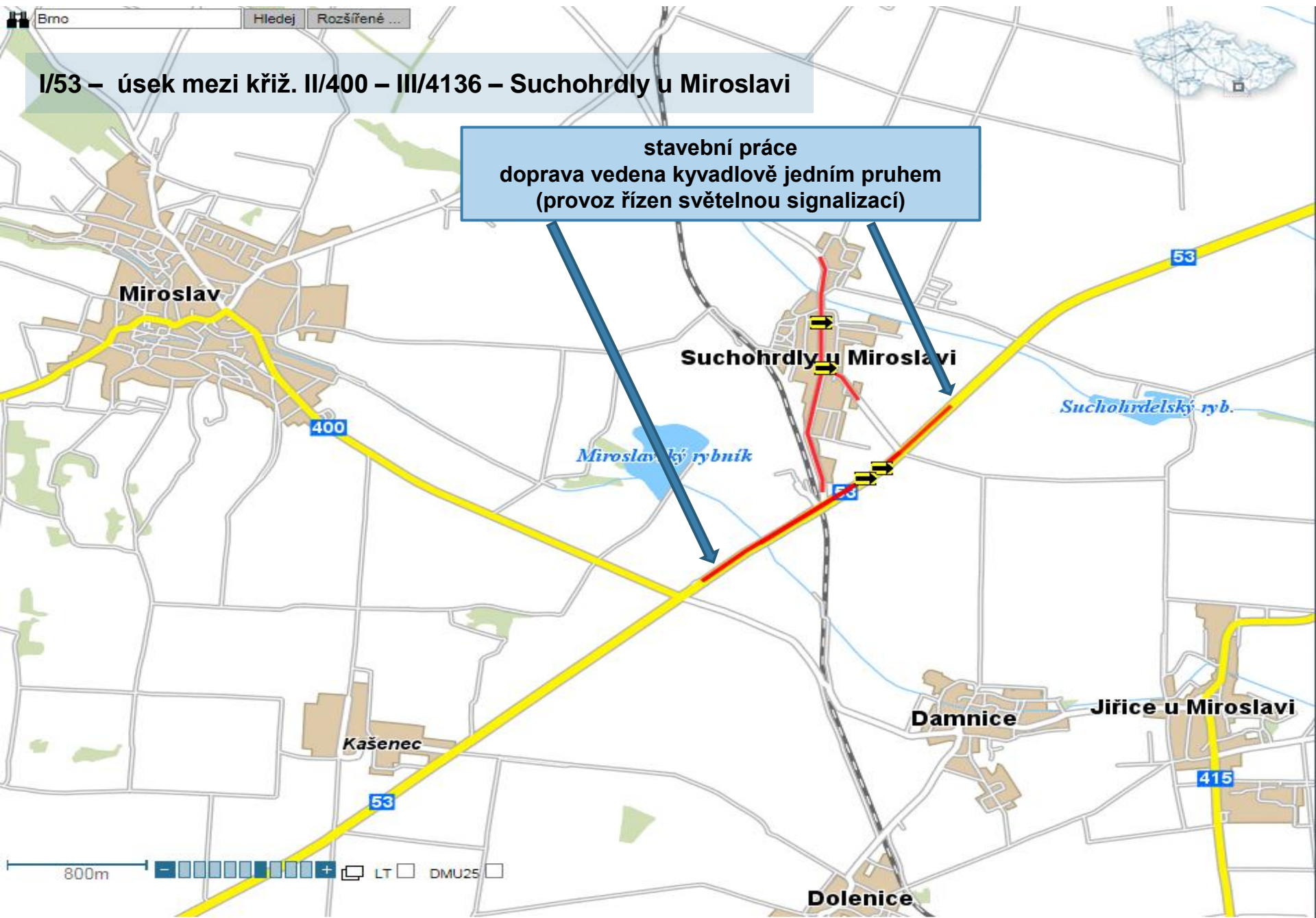
stavební práce:  
doprava:  
směr Brno – Znojmo po I/53  
směr – Znojmo – Brno po objíždce přes  
Vlasatice





I/53 – úsek mezi křiž. II/400 – III/4136 – Suchohrdly u Miroslavi

stavební práce  
doprava vedena kyvadlově jedním pruhem  
(provoz řízen světelnou signalizací)



**I/23 – Rosice, oprava kanalizace**

**stavební práce  
doprava vedena kyvadlově jedním pruhem  
(provoz řízen světelnou signalizací)**

