



Pomáhat a chránit

KRAJSKÉ ŘEDITELSTVÍ POLICIE ÚSTECKÉHO KRAJE

Územní odbor Teplice

Dopravní inspektorát

KOPIE



Č. j. KRPU-258515-1/ČJ-2015-040906

Teplice 22. prosince 2015

Počet listů: 1

Přílohy: 2/6

Městská policie Dubí  
K rukám velitele  
Ulice Střední 154  
417 03 Dubí 3

**Určení míst k měření rychlosti vozidel Městskou policií Dubí v působnosti města Dubí a obce Novosedlice na rok 2016**

Po přehodnocení výsledků místního šetření a návrhu míst k měření rychlosti v působnosti města Dubí a obce Novosedlice Dopravní inspektorát Teplice, dle § 79a zákona číslo 361/2000 Sb., o provozu na pozemních komunikacích a o změnách některých zákonů, určuje k měření úseky dle předloženého seznamu.

Námi potvrzená příloha míst určených k měření rychlosti je nedílnou součástí tohoto vyjádření.

Určení míst k měření rychlosti je vydáváno pouze pro tzv. „bodové měření“, nikoli pro úsekové měření.

V zájmu odstranění kolizí v činnosti PČR a městské policie Dubí požadujeme, abychom byli předem informováni o místě a čase Vámi prováděného měření na telefonní čísla:

- 974 439 260 – dozorčí DI
- 974 439 255 - komunikační inženýr
- 974 439 250 – vedoucí DI Teplice

Dopravní inspektorát Teplice Vás žádá o doložení výslednosti za rok 2015, zohledňující počet uložených sankcí na jednotlivých úsecích měření a dopady na regulaci a kontrolu dopravy.

Zpracoval: por. Bc. Iľjúčok Sergej

Počet listů kopie:  
Za správnost: *[Signature]*  
Datum: 22. 12. 2015

komisař Josef Šejbl  
Vedoucí oddělení DI Teplice



Husitská 2  
415 01 Teplice

Tel.: +420 974 439 258  
Fax: +420 974 439 259  
Email: [krpu.k.uo.to.dl.podatelna@pcr.cz](mailto:krpu.k.uo.to.dl.podatelna@pcr.cz)  
ID OS: a64a16n

[www.policie.cz](http://www.policie.cz)

Č.J.: KRPU-258515-1/ČJ-2015-040906

V Teplicích dne: 14.12.2015

### Z Á Z N A M

o jednání komise vedoucího DI ve věci požadavku Městské (obecní) policie města Dubí k určení míst k měření rychlosti v souladu s ust. § 79a zákona č. 361/2000 Sb. o provozu na pozemních komunikacích a o změnách některých zákonů.

Předseda komise: **por. Bc. Iljučok Sergej**

Člen komise: **prap. Bc. Tvrzníková Radka, prap. Fričl Ladislav**

Žadatelem předložené materiály: **žádost o povolení měření rychlosti vozidel, seznam úseků měření města Dubí a obce Novosedlice**


Místní šetření PČR: **provedeno dne 8.12.2015 (por. Bc. Iljučok, por. Bc. Tvrzníková R., prap. Fričl L.)**


Stanovisko k jednotlivým návrhům:

Komise doporučuje určit místa pro měření rychlosti Městskou policií Dubí v souladu s předloženým návrhem.

Členové komise (podpis)

  
por. Sergej Iljučok


  
Radka Tvrzníková

  
Ladislav Fričl

Vedoucí DI:  souhlasím

nesouhlasím (návrh č.)

Podpis:






Vedoucí ÚO:  schvaluji

neschvaluji (návrh č.)

Podpis:



**město Dubí, ulice :**

**Bystřická** - u Gymnázia J.A. Komenského, Bystřická 275/27 (oba směry)

stav:

- zajištění bezpečnosti studentů a pracovníků gymnázia

opatření:

- zastavování vozidel v ul. Bystřická v blízkosti domu č.p. 277/21, kde je průjezdnost dalších vozidel bezpečně zajištěna a není ohrožen ani omezen provoz na pozemní komunikaci.

Směr od ul. Ruská k ul. Tovární, bez zastavování vozidel (řešeno dle ustanovení § 11 zákona č. 553/1991 Sb. o obecní policii, ve znění platných předpisů (dále jen „zákon č. 553/1991 Sb.“) resp. ustanovení § 10 odst. 2 zákona č. 553/1991 Sb.,

**Dlouhá** - u Základní školy, Dlouhá 167/27, (směr od ulice Dubská)

stav:

- zajištění bezpečnosti dětí včetně jejich doprovodu,

opatření:

- vozidla jsou zastavována v ul. Dlouhá, částečně mimo komunikaci,

**Dubská** - v úseku od křižovatky s ul. Zahradní ke křižovatce s ul. Dlouhá (oba směry),

stav:

- velmi časté stížnosti zde žijících obyvatel, absence chodníku pro chodce. Jedná se o rizikový úsek,

opatření:

- vozidla jsou zastavována mimo komunikaci,

**Mírová** - v úseku od kruhového objezdu ulic Ruská, Novosedlická, Mírová ke křižovatce s ul. Střední (oba směry),

stav:

- z důvodu usměrnění provozu na pozemní komunikaci, která se neúměrně zhoršila po neudělení souhlasu s měřením rychlosti Městskou policií Dubí pro rok 2015, absence přechodu, stížnosti občanů, (nachází se zde Fa. AGC Flatt Glass, zdravotní zařízení pro občany, Střední škola sociální PERSPEKTIVA a Vyšší odborná škola s.r.o.), zastávky BUS,

opatření:

- zastavování vozidel ve směru ke kruhovému objezdu ulic Mírová, Ruská, Novosedlická v prostranství vjezdu do Fy. AGC Flatt Glass – viz. příloha č. 2, v opačném směru na ul. Mírová u domu č.p. 8

**Pohraniční strážě** - v úseku od kruhového objezdu ulic Ruská, Krušnohorská, Pohraniční strážě ke křižovatce s ul. Na Výšině (oba směry),

stav:

- časté a důrazné stížnosti zde žijících obyvatel na značné rychlosti projíždějících vozidel, v letních měsících přístupová cesta k městskému koupališti a tedy zvýšená frekvence chodců,

opatření:

- vozidla přijíždějící do obce ze směru od Střelné (silnice č.27) jsou zastavována na ulici Pohraniční stráže u odbočky ke koupališti. Směr od kruhového objezdu na Střelnou (silnice č.27) bez zastavování vozidel a řešeno dle ustanovení § 11 zákona č. 553/1991 Sb., resp. ustanovení § 10 odst. 2 zákona č. 553/1991 Sb.,

**Ruská** - pod kruhovým objezdem ulic Ruská, Novosedlická, Mírová

stav:

- přechod pro chodce, protilehlé zastávky BUS, stížnosti občanů na nerespektování dopravní značky B 20b (konec rychlosti 70 km/h.<sup>-1</sup>),

opatření:

- zastavování vozidel pod kruhovým objezdem mimo komunikaci

**Ruská** - úsek od křižovatky s ul. Smetanova po křižovatku s ul. K.H.Borovského, (oba směry),

stav:

- z důvodu usměrnění provozu na pozemní komunikaci (křižovatka ulic Ruská, Bystřická, Střední, přechod pro chodce), časté kolize v provozu,

opatření:

- bez zastavování vozidel (řešeno dle ustanovení § 11 zákona č. 553/1991 Sb. resp. ustanovení § 10 odst. 2 zákona č. 553/1991 Sb.,

**Ruská** - úsek od křižovatky s ul. K.H.Borovského po BČS OMV ČR, s.r.o., Ruská 303,

stav:

- přechody pro chodce, protilehlé zastávky BUS, výjezd z Fy.O-I Manufacturing, Ruská 84,

opatření:

- vozidla jsou zastavována v odstavném pruhu BČS OMV ČR, s.r.o., Ruská 303,

**Ruská** - úsek od BČS OMV ČR, s.r.o., Ruská 303 ke kruhovému objezdu ulic Ruská, Krušnohorská, Pohraniční stráže,

stav:

- frekventované přechody pro chodce, výjezd z parkoviště, zastávky BUS

opatření:

- vozidla jsou zastavována v odstavném pruhu na ul. Ruská u domu č.p. 395/106,

**Ruská** - v úseku od Městského úřadu Dubí po křižovatku s ul. Lázeňská

stav:

- v blízkosti ulice Ruská se na Školním náměstí nachází Základní škola, je zde zřízeno hřiště pro děti, přechody pro chodce, zastávky BUS,

opatření:

- vozidla jsou zastavována v přilehlém prostoru křižovatky ulic Ruská, Lázeňská

**Střední** - Základní škola Dubí, Střední 120/30, (oba směry)

stav:

- přechod pro chodce u školy, nedaleké protilehlé zastávky BUS, které ve značné míře využívají i žáci školy,

opatření:

- zastavování vozidel u domu v ul. Střední 183/5 (bývalá Česká pošta Dubí 3),

případně bez zastavování vozidel (řešeno dle ustanovení § 11 zákona č. 553/1991 Sb., resp. ustanovení § 10 odst. 2 zákona č. 553/1991 Sb.,

**Tovární** - Základní škola Dubí, Tovární 364

stav:

- bezpečnost dětí navštěvujících školu a jejich doprovodu,

opatření:

- zastavování vozidel v ul. Tovární v přehledném úseku,

**Tovární** - Mateřská škola Cibuláček, Tovární 517, Český porcelán a.s., Tovární 605/17,

stav:

- bezpečnost dětí navštěvujících školku a jejich doprovodu,

opatření:

- zastavování vozidel mimo pozemní komunikaci u křižovatky ulic Tovární, Údolí,

**Tovární** - školní jídelna, Tovární 164/55

stav:

- bezpečnost dětí

opatření:

- zastavování vozidel mimo komunikaci u křižovatky ulic Tovární, Žižkova

**Tovární** - prostor u Fy. Severočeská papírna s.r.o.,

stav:

- bezpečnost zaměstnanců (absence chodníku po obou stranách komunikace, stížnosti obyvatel přilehlých ulic

opatření:

- zastavování vozidel mimo komunikaci u křižovatky ulic Tovární, Drahúnská na parkovišti,

### **Mírová (část Mstišov)**

stav:

- bezpečnost chodců, absence přechodu pro chodce,

opatření:

- vozidla jsou zastavována na náměstí Svobody,

### **Školní (část Mstišov u točny BUS)**

stav:

- bezpečnost chodců, zastávka BUS, absence přechodů

opatření:

- vozidla jedoucí směrem od Mstišova k silnici č.27 přes Dvojhradí, jsou zastavována v prostoru ul.Školní a ul. Hornická osada u obory. Vozidla jedoucí v opačném směru jsou zastavována u Fy. Martex Nord, s.r.o., Mstišov 299,

## **obec Novosedlice, ulice:**

### **Trnovanská**

stav:

- nejvyšší povolená rychlost pro vozidla nad 3,5 tuny je 30 km/h<sup>1</sup>. Stanovená rychlost není ze strany řidičů těchto vozidel respektována (stížnosti obyvatel, přechod pro chodce)

opatření:

- vozidla nad 3,5 tuny jsou ve směru od Teplic, ul. Emilie Dvořákové zastavována v ul. Bystřická (točna BUS), v opačném směru se nezastavují a věc je řešena dle § 10 odst. 2 zákona č. 553/1991 Sb.

Osobní vozidla ze směru od Teplic, ul. Emilie Dvořákové se zastavují u Obecního úřadu obce Novosedlice na přilehlém parkovišti. V opačném směru se osobní vozidla zastavují v ul. Trnovanská, kde zůstává jeden jízdní pruh pro oba směry tj. nejméně 3m.

### **Míru (parčík s dětským hřištěm)**

stav:

- zajištění bezpečnosti dětí, které navštěvují zde vybudované hřiště, přechod pro chodce,

opatření:

- vozidla, která přijíždějí ze směru od Teplic, ul. Novosedlická jsou zastavována v ul. Míru u č.p. 119 v prostoru prodejny Lékárna U zlatého slunce. V opačném směru jsou vozidla zastavována na ul. Novosedlická mimo komunikaci před č.p. 2905 (Europark),

## **Hřbitovní**

stav:

- ohrožení bezpečnosti návštěvníků hřbitova v Novosedlicích, zastávky BUS,

opatření:

- vozidla, která přijíždí ze směru od Dubí se zastavují v prostoru za křižovatkou ul. Hřbitovní, Střední, U trati,

## **Bystřická**

stav:

- výjezd od zadního vchodu hřbitova, výjezdy z bočních ulic,

opatření:

- vozidla jedoucí ve směru z Novosedlic do Dubí jsou zastavována v ul. Bystřická na přehledném úseku. V opačném směru jsou vozidla (pouze OA) zastavována v ul. Bystřická mimo pozemní komunikaci u budovy bývalého nádraží ČD, resp. v přílehlém prostoru točny BUS,

## **Vrchoslavská**

stav:

- základní škola, dětské hřiště, přechody pro chodce,

opatření:

- vozidla jedoucí ze směru od Proboštova jsou zastavována v přehledném úseku v této ulici, v opačném směru jsou zastavována rovněž v ul. Vrchoslavská za zpomalovacím příčným prahem.