

Příloha č. 1 k č.j.: KRPU-68854-2/ČJ-2023-0400DP

Etapa 1 Litoměřice, start: 14,40 hod. 04. 05. 2023

Seznam míst, které budou vzhledem k dopravnímu významu zajištěny Policií ČR

Litoměřice, ul. Na Valech x sil. I/15

sil. I/15 x sil. III/26010

Lovečkovice sil. III/26010 X sil. II/260

Klínky, sil. II/240 x sil. III/24089

Mukařov, sil. III/24089 x sil. II/260

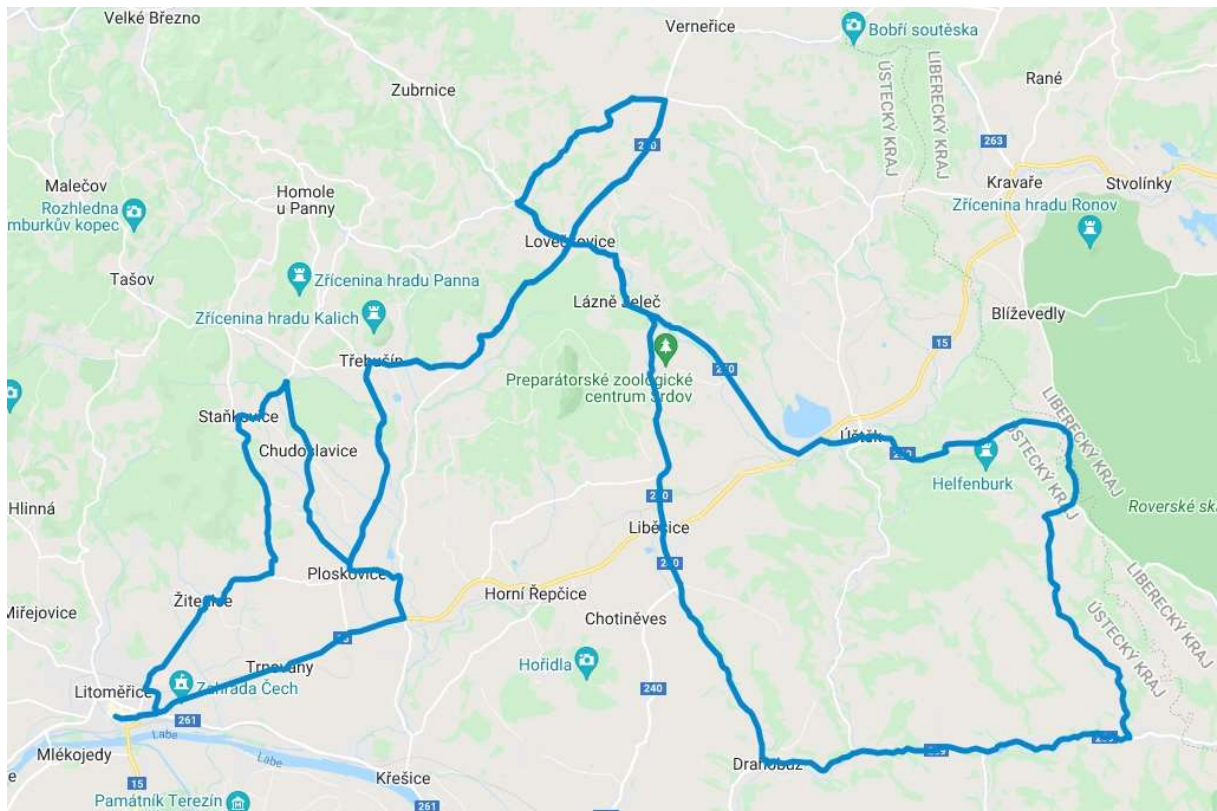
Úštěk, sil. II/260 x sil. I/15, ul. Polské lidové armády

sil. II/260 x sil. III/2604

sil. III/24068 x sil. II/240

Liběšice, sil. II/ 240 x sil. I/15, sil. I/15 x sil. II/240, nájezd a sjezd

Mapa závodu – etapa 1



Etapa 2a Třebívlice, start 9,00 hod. 05. 05. 2023

Seznam míst, které budou vzhledem k dopravnímu významu zajištěny Policií ČR

Třebívlice, ul. Dr. Beneše x ul. Husova x ul. Semečská

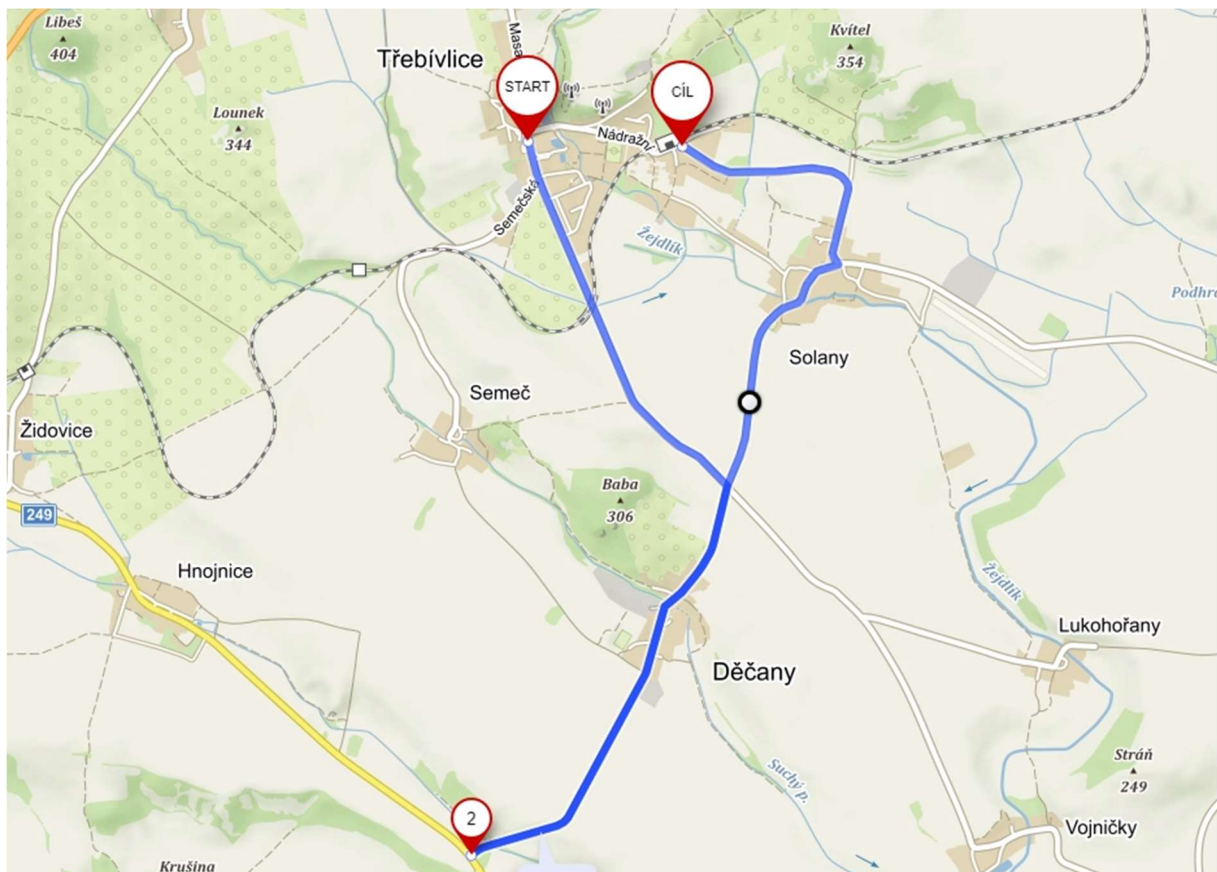
Křižovatka III/2465 a III/2492

Křižovatka II/249 III/2492

Solany, křižovatka III/23752 a III/2492

Třebívlice, ul. Nádražní „Cíl“

Mapa závodu – etapa 2a

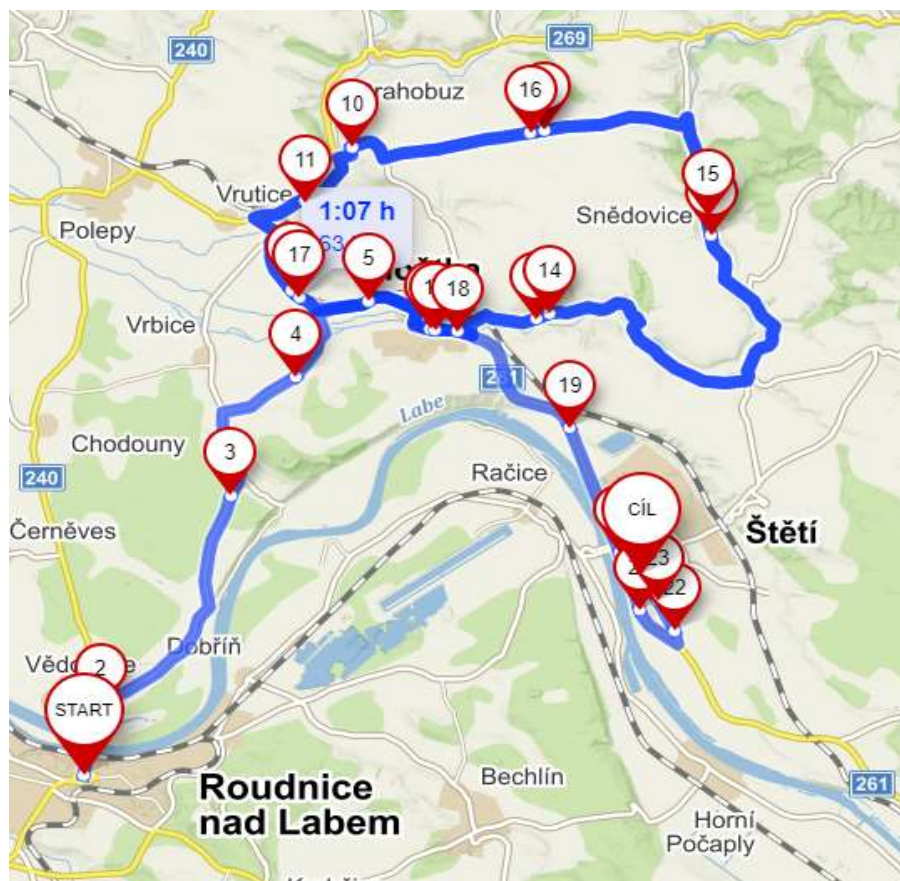


Etapa 2b Roudnice n. L., start 16,00 hod. 05. 05. 2023

Seznam míst, které budou vzhledem k dopravnímu významu zajištěny Policií ČR

Roudnice n. L., Karlovo nám.  
Vědomice, II/240 x sjezd Kyškovice  
Hošťka, II/261 x III/26115  
Hošťka, II/261 x III/26117  
Radouň, III/26118 x III/26120  
Střížovice, III/26120 x III/2691  
Malešov, III/26117 x III/2691  
Malešov, III/26117 x II/269  
Vrutice, II/269 x II/261  
Štětí, II/261 x III/26125

Mapa závodu – etapa 2b

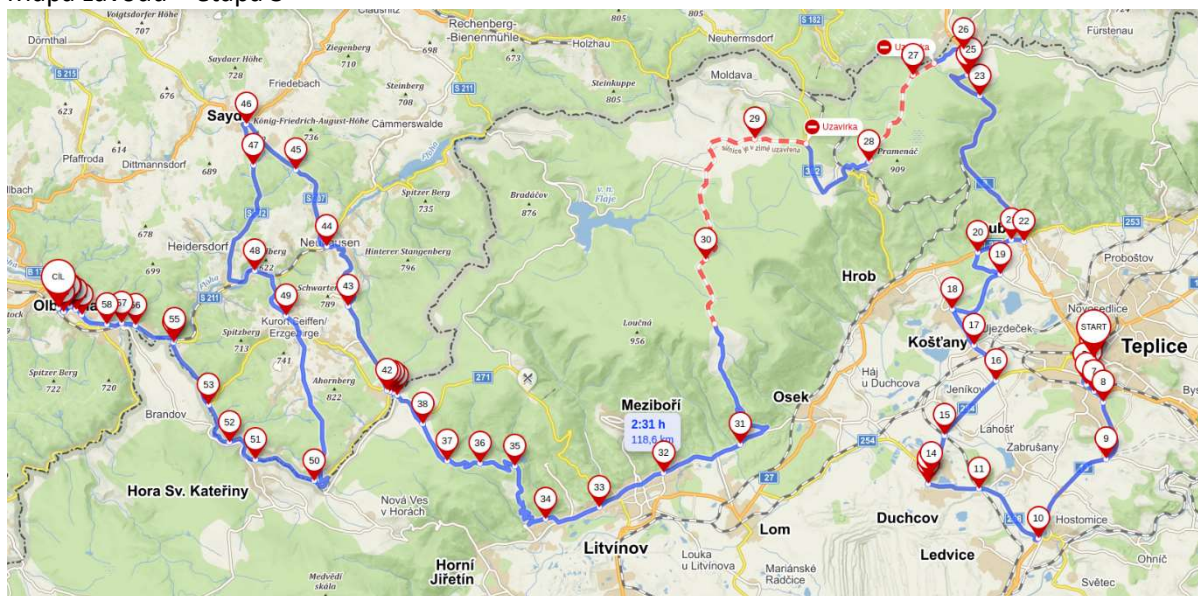


Etapa 3 Teplice, start 14,00 hod. 06. 05. 2023

Seznam míst, které budou vzhledem k dopravnímu významu zajištěny Policií ČR

Teplice, ul. Álejní x nám. Svobody  
Teplice, ul. Álejní x ul. U Zámku  
Teplice, ul. Álejní x ul. Lounská  
Teplice, ul. Lounská x I/13  
sil. I/8 x sil. I/13  
sil. I/13, 96 km, nájezd ul. Bílinská, Teplice (BČS)  
sil. I/13, 95 km, nájezd Kladruby  
sil. I/13, 94 km, nájezd Kladruby  
sil. I/13 92 km, nájezd Zabrušany  
sil. II/258 napojení na sil. I/13  
Duchcov, sil. II/258 x sil. II/254. kruhový objezd  
Hudcovská výšina, sil. II/254 x sil. III/25340  
sil. III/01319 x sil. I/27  
Dubí, sil. I/8, km 27 x Ul. Střední  
Cínovec, sil. I/8, 37 km, kruhový objezd  
Cínovec, sil. III/00823 x sil. I/8  
sil. III/01310 x II/0138Litvínov, ul. Podkrušnohorská x ul. Vrchlického  
Litvínov, ul. Vrchlického x ul. Podkrušnohorská  
Litvínov, ul. S. K. Neumanna x ul. Podkrušnohorská  
Litvínov, kruhový objezd ul. Podkrušnohorská a ul. Valdštejská  
Litvínov, kruhový objezd ul. Podkrušnohorská a ul. Tyrše a Fügnera  
Hamr, kruhový objezd ul. Podkrušnohorská a ul. Přátelství

Mapa závodu – etapa 3



Etapa 4 Terezín, start 9,00 hod. 07. 05. 2023

Seznam míst, které budou vzhledem k dopravnímu významu zajištěny Policií ČR

Terezín, ul. Pražská

sil. III/00813 x sil. II/608

sil. III/24056 x sil. II/608

sil. III/24058 x sil. II/608

Kruhový objezd I/15 x II/608

Litoměřice, ul. Mezibraní x Na Kocandě, kruhový objezd

Litoměřice, ul. Nádražní x Na Kocandě, kruhový objezd

sil. I/15 x sil. III/26015

Mapa závodu – etapa 4

